



•••••

# Selbstfahrerouten

## im Northern Territory



# Das Northern Territory ist die ultimative Selbstfahrer-Destination

Eine der schönsten Arten, das Northern Territory zu erkunden, ist mit dem Wagen. Egal, ob Sie das Abenteuer auf weiten Straßen suchen oder sich ganz entspannt Wünsche von der Bucket List erfüllen – das NT hat für jeden Besucher etwas zu bieten!

.....

## Legende

- |  |  |
|--|--|
|  Zweiradgetriebene (2WD)                    |  NT Arts Trail  |
|  Allradgetriebene (4WD) <sup>◇</sup>        |  Militärgeschichte                                      |
|  Highlights der Destination                 |  Festivals und Events                                   |
|  Schwimmen in dafür ausgewiesenen Gebieten* |  Erlaubnis, Aboriginal-Land zu besuchen und zu bereisen |
|  Aboriginal-Kultur                          |  National Park Pass                                     |

◇ Einige Attraktionen und Routen sind ausschließlich mit 4WD erreichbar und erfordern umfassende Ausrüstung. Erkundigen Sie sich bei lokalen Guides oder auf [roadreport.nt.gov.au/home](http://roadreport.nt.gov.au/home) oder [nt.gov.au/parks](http://nt.gov.au/parks) über besondere Hinweise.

\* Wenn ein Wasserweg kein Schild zu einem Schwimmbereich hat, schwimmen Sie hier nicht. Auch ohne Schild kann es gefährlich sein. Schwimmen Sie nicht bei widrigen Bedingungen wie Gewitter oder schweren Überschwemmungen. Achten Sie auf Krokodile.

Alle Karten und Attraktionen in diesem Guide stehen für das Reiseerlebnis und sind nicht maßstabsgetreu. Die Fahrzeiten sind ungefähr, Genehmigungen können erforderlich sein. Die Informationen sind zum Zeitpunkt der Veröffentlichung korrekt. Bitte überprüfen Sie die lokalen Bedingungen bevor Sie Ihre Reise antreten.





# Inhalt



## Kurze Routen (2–5 Tage)

<b>A</b>	Von Wasserfall zu Wasserfall im und rund um den Litchfield National Park	8
<b>B</b>	Erkundungstour Kakadu National Park	10
<b>C</b>	Erkundungstour Katherine und Nitmiluk Gorge	12
<b>D</b>	Erkundungstour Alice Springs	14
<b>E</b>	Uluru und Kings Canyon-Highlights	16
<b>F</b>	Alice Springs, Uluru und Kings Canyon – Red Centre Way	18



## Lange Routen (6+ Tage)

<b>G</b>	The Gulf und Victoria River Region – Savannah Way	24
<b>H</b>	Kakadu und Katherine – Nature’s Way	28
<b>I</b>	Katherine und Arnhem Land – Arnhem Way	30
<b>J</b>	Alice Springs, Tennant Creek und Katherine Region – Binns Track	32
<b>K</b>	Alice Springs nach Darwin – Explorers Way	34
	Karte vom Northern Territory	22
	Einrichtungen und Aktivitäten in Parks und Schutzgebieten	38
	Festivals und Events	42

### Titelbilder

1. Nawurlandja Lookout, Kakadu National Park
2. Fahrradfahren am Uluru, Uluru-Kata Tjuta National Park
3. Uluru Camel Tour, Uluru-Kata Tjuta National Park
4. Maguk, Kakadu National Park



## Sicherheitstipps fürs Fahren

Im Northern Territory gelten die üblichen Australian Road Rules. Halten Sie sich immer an die Geschwindigkeitsbeschränkungen, schnallen Sie sich immer an und fahren Sie respektvoll. Die meisten Hauptstraßen im Northern Territory sind in gutem Zustand und für alle Fahrzeuge geeignet. Auf den Hauptstraßen im Territory sind große Lastzüge die Norm. Wenn Sie abseits unterwegs sind, stellen Sie sicher, dass Sie über die benötigten Genehmigungen, ausreichend Benzin und passende Ausrüstung verfügen. Weitere Informationen dazu, wie Sie auf den NT Straßen sicher fahren gibt es auf [nt.gov.au/driving/safety](http://nt.gov.au/driving/safety)

## Mobilfunknetz

Die meisten bebauten Gebiete im gesamten Northern Territory verfügen über Mobilfunknetz, aber, wenn Sie in abgelegenen Gegenden reisen (z. B. Kakadu National Park oder Kings Canyon im Watarrka National Park), besteht möglicherweise nicht immer voller Empfang.

An einigen der abgeschiedenen Touristenorte im Northern Territory befinden sich Wi-Fi Hotspots. Hier können Sie Ihre liebsten Reisemomente auf Facebook oder Instagram teilen und **#NTAustralia** taggen.

## Ihre Sicherheit

Ganz wichtig: Egal, zu welcher Jahreszeit Sie reisen, denken Sie daran, genug zu trinken, einen Hut zu tragen, sich vor der Sonne zu schützen und sich passend anzuziehen.

Teilen Sie immer jemandem mit, wo Sie hinfahren.

Weitere detaillierte Informationen finden Sie hier: [northernterritory.com/de/de/plan/useful-information/safety-information](http://northernterritory.com/de/de/plan/useful-information/safety-information)



## Achtung, Krokodile


Salzwasserkrokodile sind groß (bis zu fünf Meter lang) und extrem gefährliche Raubtiere. Sie sehen Sie, lange bevor Sie sie sehen. Viele Top End-Wasserlöcher können Salzwasserkrokodile beheimaten. Schwimmen Sie in keinen Gewässern und betreten Sie diese auch nicht – außer, es gibt ein Schild, dass das Wasser als sicher deklariert.



Uluru-Kata Tjuta National Park



Bitter Springs Boardwalk, Eley National Park



Fogg Dam Conservation Reserve



Fogg Dam Conservation Reserve



Home Billabong, Mary River



Küste entlang Darwin Harbour



Wangi Falls, Litchfield National Park



## Besucherzentren

In großen Zentren im gesamten Northern Territory befinden sich Touristeninformationen. Wir empfehlen Ihnen, auf Ihrer Route durch das NT hier einen Halt einzulegen und hervorragende Tipps und Updates zu den Attraktionen der Region zu erfragen.

### Darwin

Top End Travel and Information Centre  
6 Bennett Street (Straßenecke Bennett und Smith Streets), Darwin

Telefon: 08 8980 6000

Kostenfrei in Australien: 1300 138 886

E-Mail: [info@tourismtopend.com.au](mailto:info@tourismtopend.com.au)

Website: [www.tourismtopend.com.au](http://www.tourismtopend.com.au)

### Katherine

Katherine Visitor Information Centre  
Corner Lindsay Street und Katherine Terrace, Katherine

Telefon: 08 8972 2650

Kostenfrei in Australien: 1800 653 142

E-Mail: [visitor@kvc.nt.gov.au](mailto:visitor@kvc.nt.gov.au)

Website: [www.visitkatherine.com.au](http://www.visitkatherine.com.au)

### Tennant Creek

Tennant Creek Visitor Information Centre  
Battery Hill Mining Centre  
Peko Road, Tennant Creek

Telefon: 08 8962 1281

Kostenfrei in Australien: 1800 500 879

E-Mail: [info@discoverca.com.au](mailto:info@discoverca.com.au)

Website: [www.discovercentralaustralia.com](http://www.discovercentralaustralia.com)

### Alice Springs

Alice Springs Visitor Information Centre  
Ecke Parsons St und Todd Mall

Telefon: 08 89525 800

Kostenfrei in Australien: 1800 645 199

E-Mail: [info@discoverca.com.au](mailto:info@discoverca.com.au)

Website: [www.discovercentralaustralia.com](http://www.discovercentralaustralia.com)

## Teilen Sie Ihre Road Trip-Erlebnisse

Twitter [@NT\\_Australia](https://twitter.com/NT_Australia)

Instagram [@NTAustralia](https://www.instagram.com/NTAustralia)

Facebook [@NorthernTerritoryAustraliens](https://www.facebook.com/NorthernTerritoryAustraliens)

Website [northernterritory.com/de](http://northernterritory.com/de)

[#NTAustralia](https://www.facebook.com/NTAustralia)



# Kurze Routen (2–5 Tage)

East Point Reserve, Darwin-Region


Möchten Sie während eines Ausflugs eher entspannen oder ihn mit Action füllen? Egal, wofür Sie sich entscheiden, einer der kürzeren Northern Territory-Roadtrips wird perfekt zu Ihnen, Ihrer Begleitung und Ihrem Budget passen. Werfen Sie einen Blick auf diese zwei- bis fünftägigen Selbstfahrerrouen, die Naturwahrzeichen, Kulturerlebnisse und Besuche zu lokalen Hotspots umfassen.



Street Art in Darwin




Mindil Beach Casino Resort, Darwin-Region



**A** 2 TAGE

## Von Wasserfall zu Wasserfall im Litchfield National Park

 **START** Darwin | **ENDE** Darwin



**B** 4 TAGE

## Erkundungstour Kakadu National Park

 **START** Darwin | **ENDE** Darwin



**C** 4 TAGE

## Erkundungstour Katherine und Nitmiluk Gorge

 **START** Darwin | **ENDE** Darwin



**D** 4 TAGE

## Erkundungstour Alice Springs

 **START** Alice Springs | **ENDE** Alice Springs



**E** 4 TAGE

## Uluru und Kings Canyon-Highlights

 **START** Uluru | **ENDE** Uluru



**F** 5 TAGE

## Alice Springs, Uluru und Kings Canyon Red Centre Way

 **START** Alice Springs oder Uluru | **ENDE** Alice Springs oder Uluru



# Von Wasserfall zu Wasserfall im Litchfield National Park

Florence Falls, Litchfield National Park

**A**

**2 TAGE**  
345 km



Wangi Falls  
Buley Rockhole  
Adelaide River



\* Details finden Sie auf Seite 2



## TAG EINS


### Darwin nach Litchfield (Wangi Falls)

Fahren Sie von Darwin aus gen Süden entlang des Stuart Highway bis zur Cox Peninsula Road Richtung Berry Springs. Hier können Sie im **Berry Springs Nature Park** die ersten von vielen weiteren Wasserlöchern ausprobieren.

Es geht weiter entlang der Cox Peninsula Road, biegen Sie dann links auf die Litchfield Park Road ab und fahren Sie zu Ihrem ersten Wasserfall im Litchfield National Park. Die zwei Wasserfälle von Wangi Falls stürzen in ein großes, schwimmbares Wasserloch. Der beliebte Spot liegt neben einer Grünfläche mit Barbeque-Vorrichtungen. Falls Sie eigene Lebensmittel vergessen haben, können Sie im Wangi Falls Café Essen kaufen.

Der Litchfield National Park ist der perfekte Erholungsort für Familien und Freunde. Sie können Ihre Zeit hier aktiv oder entspannt gestalten – machen Sie kurze Spaziergänge und bestaunen Sie Wasserlöcher und Wasserfälle. Packen Sie Snacks und Sonnencreme ein und sorgen Sie für Wasservorräte. Jetzt fehlt nur noch die Road Trip Playlist!





Crab Claw Island Resort




## Optionale Ergänzungen

### Dundee Beach oder Crab Claw Island


Anstelle am ersten Tag direkt nach Litchfield zu fahren, ist der **Dundee Beach** oder das **Crab Claw Island Resort** eine Option – beide bekannt als herausragende Angelplätze. Hier kommt man mit Blick auf den Ozean richtig zur Ruhe. Sie sollten sich zwei Tage für die Region Zeit nehmen. Wenn Sie den Angelsport lieben, buchen Sie Ihren Fishing Charter im voraus. (Und vergessen Sie nicht, sich für den **Million Dollar Fish-Fang** anzumelden ...).

### Top End Safari Camp

Wie Sie einzigartige Top End-Aktivitäten mit einem großartigen Outback-Glamping-Erlebnis kombinieren? Indem Sie **Top End Safari Camp** in Ihren Litchfield-Reiseplan inkludieren. An einem exklusiven Ort, nahe des Finniss River-Systems gelegen, bietet das Camp einige der besten Aktivitäten, die Sie im Top End unternehmen können – geführt wird es von Matt Wright. Buchen Sie eine Airboat Tour in der Sweets Lagoon oder einen malerischen Helikopterflug. Sie übernachten in einem Deluxe-Lotus-Belle-Zelt mit Outdoor-Dusche und öffentlichen Toiletten. Im Camp werden Sie mit allem verwöhnt, damit Sie die Natur und ein einzigartiges Top End-Abenteuer genießen können.



Steg über den Florence Creek, Litchfield National Park



## TAG ZWEI

### Litchfield zum Adelaide River

Bleiben Sie noch einen Tag in Litchfield und entdecken Sie weitere Wasserfälle. Zu den besten Schwimmstellen zählen **Florence Falls** und **Buley Rockhole**. Aber auch die kleineren Spots wie Walker Creek, Greenant Creek/Tjaetaba Falls und die Cascades sind einen Besuch wert. Ihre moderaten Rundwege sind nicht länger als 4km, dennoch achten Sie bitte auf ausreichend Sonnenschutz und Wasser. Zu Litchfield gehört unbedingt auch ein Fotostopp an den emporgangenen Silhouetten der **Termitenhügel** (im Top End gibt es sowohl kathedralische als auch magnetische).

Fahren Sie zurück zum Stuart Highway, nach 30 Minuten erreichen Sie die Gemeinde Adelaide River – ein wichtiger Ort in der Militärgeschichte des Top End. Besuchen Sie den Adelaide River War Cemetery, der an die regionalen Auswirkungen des Zweiten Weltkriegs erinnert.

Wie sieht es mit noch mehr Schwimm-Spots aus? 15 Minuten vom Adelaide River treffen sich die Locals an den Robin Falls.

Der Weg zurück auf dem Stuart Highway dauert rund zwei Stunden und ist ganz entspannt.

### Essen und Trinken

**Berry Springs Tavern, Crazy Acres, Wangi Falls Café** (schließt täglich um 15 Uhr), **Litchfield Café, Batchelor Butterfly Farm, Adelaide River 303 Bar** und **Rum Jungle Tavern**

### Unterkünfte

**Campingplätze** im Park oder **Litchfield Safari Camp** – nur sechs Minuten von den Wangi Falls entfernt, **Litchfield Tourist Park**

### Touren und Aktivitäten

**Territory Wildlife Park, Barramundi Adventures Darwin, Pell Airstrip, NT Air, NT Adventure Park** und **Batchelor Museum**



# Erkundungstour Kakadu National Park

**B** 4 TAGE  
699 km

Jabiru and Ubirr  
Burrungkuy  
Yellow Water

🚗 ⚡ 📅  
🦘 🧑🏘️

◆ \* Details finden Sie auf Seite 2



Vervollständigen Sie Ihren Trip durchs Top End mit dem weltberühmten Kakadu National Park. Sowohl für seinen Kultur- als auch Naturreichtum bekannt, ist dieser Ausflug ein Muss für jede Northern Territory-Reise. Machen Sie sich mit der Kultur des Bininj- und Mungguy-Volkes, den traditionellen Besitzern von Kakadu, vertraut.

## TAG EINS


### Darwin zum Kakadu National Park

Starten Sie Ihr Kakadu-Abenteuer von Darwin aus mit einer einfachen, dreistündigen Fahrt auf asphaltierten Straßen. Auf dem Weg gibt es viele Sehenswürdigkeiten. In Jabiru angekommen, checken Sie in Ihre Unterkunft ein, dann fahren Sie weiter nach Ubirr. Planen Sie Ihre Tour so, dass Sie zum Sonnenuntergang die Aussicht vom Lookout über die Überschwemmungsgebiete genießen. Halten Sie nach lokalen Tieren Ausschau und lernen Sie mehr über Kultur und Geschichte der Aboriginal in diesem Gebiet.

## TAG ZWEI UND DREI

### Kakadu National Park

Nutzen Sie die Vor- und Nachmittage in Kakadu und erholen Sie sich mittags (und mit erholen meinen wir: Lassen Sie sich in einem magischen Wasserloch treiben oder springen Sie in einen Hotelpool). Im



Nawurlandja Lookout,  
Kakadu National Park



Maguk, Kakadu National Park



Yellow Water, Kakadu National Park

Park gibt es zahlreiche Walks, Chancen, um Tiere zu beobachten und Kulturerlebnisse. Halten Sie am Bowali Visitor Centre in Jabiru, um sich über Straßenzugänge und Aktivitäten zu erkundigen. Fahren Sie optional nach Cooida (eine Autostunde von Jabiru), wo Sie übernachten können, buchen Sie die **Yellow Water Cruise**, besuchen Sie das Warradjan Cultural Center und spazieren Sie zu **Burrungkuy**, eine imposante Aboriginal-Felskunststätte. Achten Sie auf Vögel und andere Tiere, die in Kakadu beheimatet sind und erkunden Sie einige der besten schwimmbaren Wasserlöcher, z. B. Maguk, Gunlom und Jim Jim Falls. Ein 4WD wird empfohlen, um einige dieser Gebiete zu erreichen. Prüfen Sie online den **Kakadu Access Report** oder erfragen Sie im Bowali Informationszentrum Updates zu den Straßenzugängen.

## TAG VIER

### Kakadu nach Darwin

Fahren Sie in Ruhe zurück nach Darwin. Nehmen Sie den Arnhem Highway oder

steuern Sie gen Süden auf den Kakadu Highway und kehren Sie über den Stuart Highway zurück nach Darwin. Entlang des Stuart Highway können Sie Pine Cree, Adelaide River, die Douglas Daly-Region und Berry Springs als Extrastopp einplanen.

#### Essen und Trinken

**Purple Mango Cafe, Anbinik Restaurant, Aurora Kakadu Lodge** oder das **Mercure Crocodile Hotel** bieten eine tolle Menüauswahl

#### Unterkünfte

**Anbinik Kakadu Resort, Aurora Kakadu Lodge, Cooida Lodge Kakadu** und **Mercure Crocodile Hotel**

#### Touren und Aktivitäten

**Fogg Dam Conservation Area, Corroboree Billabong**, von **Rangern geführte Spaziergänge und Gespräche** und **vielen mehr**.



\* Sie benötigen einen Park Pass, um den Kakadu National Park zu besuchen. [book.parksaustralia.gov.au/passes/kakadu](http://book.parksaustralia.gov.au/passes/kakadu)

## Optionale Ergänzungen

### Aboriginal-Felskunst

Um die Aboriginal-Felskunst exklusiv zu bewundern, verlängern Sie Ihren Aufenthalt in der **Hawk Dreaming Wilderness Lodge**. Komfortable Zelthütten mit privatem Bad und Deck befinden sich auf Land, das nur mit Kakadu Cultural Tours zugänglich ist. Parken Sie Ihr Auto am Border Store, 40 Minuten von Jabiru. Der 4WD-Transfer steht im Rahmen einer Kleingruppentour zur Verfügung. Bewundern Sie abgelegene Felsmalerei und den Sonnenuntergang.

Diese Ergänzung ist auch eine Option für die **Katherine und Nitmiluk National Park-Reiseroute** auf Seite 12.



# Erkundungstour Katherine and Nitmiluk Gorge



4 TAGE  
635 km



Leilyn Falls  
Katherine Hot Springs  
Nitmiluk Gorge



◇ \* Details finden Sie auf Seite 2



## TAG EINS

### Darwin nach Katherine


Katherine ist eine einfache, dreistündige Fahrt von Darwin entfernt – immer dem Stuart Highway nach. Machen Sie einen Halt am Adelaide River War Cemetery und entlang der Überbleibsel der Militärlandebahnen aus dem Zweiten Weltkrieg. Leckerer Essen und guten Kaffee gibt es im Emerald Springs Roadhouse. Gucken Sie sich in Pine Creek um, tauchen Sie in die Stadtgeschichte ein und achten Sie auf Kapuzenpapageie.

Fahren Sie bei Ankunft in Katherine zur Ihrer Unterkunft und dann direkt zu den **Katherine Hot Springs**. Die heißen Quellen sind der perfekte Einstieg und umgeben von einer schönen Picknick-Area und einigen kurzen Spazierwegen.

Von Darwin aus ist es nur ein Kurztrip bis zur spektakulären Nitmiluk (Katherine) Gorge und Umgebung. Das abwechslungsreiche Angebot verführt zu einem längeren Aufenthalt. Sicherlich werden Sie sich in Katherine verlieben. Auf dieser Kurzroute liegen jede Menge Erlebnisse: Schwimmen, Wandern, Tauchen, Fliegen, Floaten usw.



Nitmiluk Gorge, Nitmiluk National Park



Cutta Cutta Caves, Katherine



Top Didj Cultural Experience, Katherine

## TAG ZWEI UND DREI

### Katherine-Region und Nitmiluk National Park

In den nächsten zwei Tagen erkunden Sie alles, was diese schöne Region zu bieten hat. Unternehmen Sie einen Tagesausflug zum Nitmiluk National Park.

Unser Vorschlag: Machen Sie den Baruwei Loop Walk aufs Plateau der **Nitmiluk Gorge** – hier erwarten Sie großartige Aussichten über den Katherine River und das 17 Mile Valley. Beeindruckend ist zudem ein Helikopterrundflug oder Sie betrachten die Schlucht während einer Cruise auf dem Fluss oder vom gemieteten Kanu aus. Besuchen Sie das Nitmiluk Visitor Information Center, in dem Sie aus weiteren Aktivitäten wählen können.

Für begeisterte Wanderfans gibt es zahlreiche Wege, von einfach bis anspruchsvoll. Wenn Sie gerne angeln, haben Sie hier die Chance auf einen Barramundi-Fang! Falls Sie lieber Vögel beobachten, schärfen Sie Ihren Blick für den seltenen Gouldian Finch, der in dieser Region ziemlich gut zu entdecken

ist. Bei **Katherine Outback Experience** bekommen Sie einen Eindruck vom Leben vor Ort – eine Live Show umfasst Gitarrenmusik, Hunde, Pferde, Büffel und mehr.

## TAG VIER

### Katherine nach Darwin

Auch am letzten Tag hört das Abenteuer Ihres Katherine Road Trips nicht auf. Verlassen Sie Katherine und fahren Sie in nördlicher Richtung nach Darwin – machen Sie einen Stopp bei **Leliyn (Edith Falls)**, um sich abzukühlen. Zum oberen Pool der Leliyn Falls führt der mäßig anspruchsvolle, 2,6 km lange Leliyn Trail – eine Anstrengung, die sich lohnt! Am Fuß der Wasserfälle befinden sich Picknickeinrichtungen und ein Café. Bleiben Sie ein paar Stunden hier, bevor es zurück nach Darwin geht.

#### Essen und Trinken

**Black Russian Caravan Bar, Finch Café, Emerald Springs, Lazy Lizard, Pop Rocket Café**

#### Unterkünfte

**Nitmiluk Caravan Park, Knotts Crossing Resort, Katherine HoliTAG Park**

#### Touren und Aktivitäten

**Marksie's Stockman's Tucker Night, Katherine scenic flights, Cutta Cutta Caves, Top Didj Cultural Experience, Pine Creek Railway district, Adelaide River War Cemetery**



## Optionale Ergänzungen

### Mataranka Thermal Pools und Bitter Springs

Mehr erfrischende Pool-Erlebnisse gibt es nach einer Stunde Fahrt in südliche Richtung: Ein Halt an den **Mataranka Thermal Pools** ist ein toller Stopp, der jedem gefällt. Lassen Sie sich in dem klaren Thermalbecken mit Sandboden treiben und genießen Sie das ruhige Umfeld.

Ergänzen Sie Ihre Tour um die **Kakadu National Park-Reiseroute** auf Seite 10.



# Erkundungstour Alice Springs

Ellery Creek Big Hole, Tjoritja/  
West MacDonnell National Park

**D** 4 TAGE  
243 km

 West MacDonnell  
Ranges  
Hermannsburg



\* Details finden Sie auf Seite 2

Alice Springs ist genauso weit entfernt von und nah dran an allen Stränden ... oder so ähnlich. Das Thema Strand – gibt's etwas anders im „Red Centre-Style“. Alice Springs wird Sie begeistern, Highlights sind schwimmbare Wasserlöcher, tolle Felslandschaften, eine großartige Tierwelt und Fantastisches für Foodies. Am besten planen Sie Ihren Aufenthalt rund um eins

der **schrägen Festivals**, z. B. Beanie Festival oder Henley on Todd Regatta. Spaßfaktor? Garantiert!

## TAG EINS

### Alice Springs

In Alice Springs angekommen, sollten Sie ein Auto mieten und direkt zur Simpsons Gap fahren. Lassen Sie sich vom Sonnenuntergang und vom Farbwechsel der Felsen verzaubern. Halten Sie während der einfachen Wanderung zur Simpsons Gap nach einheimischen Tieren Ausschau.

## TAG ZWEI UND DREI


### Alice Springs und West MacDonnell Ranges

Die nächsten Tage stehen Ihnen zur Erkundung von Alice Springs und Umgebung zur Verfügung. Viele Orte sind nach kurzen Fahrtzeiten erreichbar. Wir empfehlen Ihnen, die **West**





Simpsons Gap, Tjoritja/  
West MacDonnell National Park



Kings Creek Station



Ormiston Gorge, Tjoritja/West MacDonnell National Park

**MacDonnell Ranges** zusammen mit allen Wasserlöchern zu erkunden. Zu unseren Favoriten zählen Glen Helen, Ormiston Gorge und Ellery Creek Big Hole. Auf dem Weg folgen erfrischende Gewässer an der Redbank Gorge.

Alice Springs bietet für jeden die passende Sehenswürdigkeit: **Royal Flying Doctors Service, Desert Park, School of the Air** und das **Araluen Cultural Precinct**.

Außerdem könnten Sie zum **Hermannsburg Precinct** fahren. Etwas über eine Autostunde entfernt, lernen Sie hier die Geschichte der Siedlung und ihre heutige Bedeutung kennen.

## TAG VIER

### Alice Springs

Ein Besuch in Alice Springs ist ohne eine frühmorgendliche **Heißluftballonfahrt**

nicht vollständig. Der wunderschöne, klare Himmel, die scheinbar endlose rote Wüste und einzigartige Aussichten – all das bestaunen Sie am besten von einem friedlich dahinschwebenden Heißluftballon.

#### Essen und Trinken

**Casa Nostra, The Goods Coffee Shop, Kungkas Can Cook Café, Hanuman, Monty's, Epilogue, Page 27, The Bakery**

#### Unterkünfte

**Alice Springs verfügt über eine große Auswahl an Unterkünften, die zu jeder Reiseart passen.**

#### Touren und Aktivitäten

**Anzac Hill Lookout, Earth Sanctuary Astronomy Tours, Nocturnal Tour** im Desert Park, **Reptile Centre, Olive Pink Botanic Gardens, Araluen Cultural Precinct**

## Optionale Ergänzungen

### Larapinta Trail

Prüfen Sie Ihre Wander-Fitness während der dreitägigen **Larapinta Trail World Expedition** mit **Intrepid Travel**. Von Experten geführt, erkunden Sie bei diesem Outback-Erlebnis einige „back tracks“ und geheime Wasserlöcher in Alice Springs.

Ergänzen Sie Ihre Tour mit der **Uluru und Kings Canyon Highlights**-Reiseroute auf Seite 16.



# Uluru und Kings Canyon-Highlights

Uluru, Uluru-Kata Tjuṯa National Park

**E** 4 Tage  
649 km

Uluru  
Kata Tjuṯa  
Kings Canyon



\* Details finden Sie auf Seite 2



## TAG EINS

### Uluru, Uluru-Kata Tjuṯa National Park

Checken Sie bei Ankunft in Ihre Uluru-Unterkunft ein und fahren Sie direkt weiter zum Uluru Kata Tjuṯa National Park. Spazieren Sie auf dem kurzen Mala Walk und besuchen Sie das Cultural Centre. Im Anschluss geht's zur Uluru Car Sunset Viewing Area für den schönsten Sonnenuntergang ganz Australiens!

## TAG ZWEI

### Kings Canyon und Watarrka National Park

Fahren Sie heute zum **Kings Canyon im Watarrka National Park**. Ihr erster Stopp ist Karrke Aboriginal Cultural Tours & Experience – nehmen Sie an einer Einführungstour in die reiche Kultur dieses Gebiets teil. Die besten Aussichten erhalten Sie bei einem Helikopterflug über den Kings Canyon. Genießen Sie den Sonnenuntergang in der Outback-Wüste von Ihrem Resort aus – ein atemberaubendes Erlebnis.





Helitour, Uluru-Kata Tjuta National Park



Kings Canyon, Watarrka National Park



Walpa Walk, Kata Tjuta, Uluru-Kata Tjuta National Park

## TAG DREI

### Kings Canyon Rim Walk und zurück zu Uluru

Stehen Sie heute früh auf und fahren Sie direkt zurück zum Kings Canyon, um den vollständigen **Rim Walk** in rund drei bis vier Stunden, je nach Tempo, zu gehen. Die Wanderung ist spektakulär – und gleichzeitig ein echtes Work Out für Ihre Beine. Sie sollten gleich morgens starten und die Tour vor 10 Uhr beenden, um die Hitze zu vermeiden. Denken Sie an ausreichend Wasser und Sonnenschutz.

Auf dem Weg zurück zum Uluru bietet sich eine Mittagspause in Curtin Springs an. Am Abend sollten Sie das Field of Light, eine beeindruckende Solarlicht-Installation, touren. Das Werk wurde von dem international bekannten Künstler Bruce Munro entwickelt. Eine lohnenswerte Option ist, das Field of Light mit dem Sounds of Silence Dinner zu kombinieren.

## TAG VIER

### Kata Tjuta

Stehen Sie früh auf, um den Sonnenaufgang von der **Kata Tjuta**-Aussichtsplattform aus zu bestaunen. Hier haben Sie den besten Blick auf die von der aufgehenden Sonne beleuchteten Kuppeln. Sie haben Zeit, den Walpa Gorge Walk (2,6 km) zu machen und so die Kuppeln aus der Nähe zu betrachten.

#### Essen und Trinken

Das **Ayers Rock Resort** verfügt über Restaurants und Bars. **Kings Creek Station, Kings Canyon Resort**

#### Unterkünfte

**Ayers Rock Resort, Kings Creek Station, Kings Canyon Resort**

#### Touren und Aktivitäten

**Field of Light, Uluru Cultural Centre, Maruku Arts Uluru, Outback Cycling Radvermietung, Under a Desert Moon, Karrke Aboriginal Cultural Experience & Tour**

## Optionale Ergänzungen

### Kings Canyon Resort

Alternativ gibt es ein Reisepaket mit Übernachtung „Uluru to Kings Canyon overnight delight“ inkl. Hin- und Rückflug von Uluru zum Kings Canyon, Transfers, Karrke Aboriginal Cultural Tour & Experience, geführter Rim Walk sowie einige Mahlzeiten.

Als Ergänzung zur **Erkundungstour Alice Springs** auf Seite 14.



\* Sie benötigen einen Park Pass, um den Uluru Kata Tjuta National Park zu besuchen. [book.parksaustralia.gov.au/passes/uluru](http://book.parksaustralia.gov.au/passes/uluru)



# Alice Springs, Uluru und Kings Canyon Red Centre Way

**F** **5 TAGE**  
**797 km** 658 km via  
Mereenie  
Loop  
(nur 4WD)

Ormiston Gorge  
Kings Canyon  
Uluru

Icons: Car, 4WD, Road, Kangaroo, Person, Star

♦ \* Details Finden Sie auf Seite 2



## TAG EINS

### Alice Springs zu den West MacDonnell Ranges

Starten Sie die Route auf dem Red Centre Way gen Westen durch den West MacDonnell National Park und bestaunen Sie natürliche Formationen wie Klüfte, Schluchten und Wüstenwasserlöcher. Erkunden Sie z. B. Simpsons Gap, Standley Chasm, Ellery Creek, Ormiston Gorge und Glen Helen. Egal, ob Sie tauchen, wandern oder entspannen – diese Landschaft ist wahrlich imposant!

## TAG ZWEI

### Alice Springs zum Kings Canyon

Wenn Sie mit einem 4WD auf dem Mereenie Loop unterwegs sind, kommen Sie am alten Einschlagkrater namens Gosse Bluff vorbei. Wandern Sie nach oben, wo die Aussicht auf die Grate vom Meteorit fantastisch ist. Fahren Sie weiter entlang des Mereenie Loop bis zum Kings Canyon (nur 4WD).

Diese Tour ist eine der besten und ikonischsten Aussie-Routen! Folgen Sie dem Red Centre Way durch Zentralaustralien und erkunden Sie die Highlights sowie weniger bekannte Sehenswürdigkeiten. Diesen Trip schaffen Sie leicht in fünf Tagen von Alice Springs, mit oder ohne 4WD – ohne Geländewagen nehmen Sie die Hauptstraße anstelle des Mereenie Loop (was die Fahrt ein paar Stunden verlängert).



Ormiston Gorge, Tjoritja/  
West MacDonnell National Park



Uluru, Uluru Kata Tjuta National Park



Kings Canyon,  
Watarrka National Park

Wenn Sie von Alice Springs einen 2WD fahren, geht es direkt zum Kings Canyon über die Stuart und Lasseter Highways.

### TAG DREI

#### Erkundung des Kings Canyon

Frühes Aufstehen wird mit der Schönheit des Watarrka National Parks belohnt. Der Kings Canyon Rim Walk ist eine dreistündige Wanderung auf 100 Meter hohen Sandsteinmauern und palmengesäumten Felsspalten mit imposanten Aussichten auf die Dürre. Eine lockere Variante ist der Kings Creek Walk mit ebenso atemberaubenden Blicken vom Canyon-Boden aus.

### TAG VIER

#### Kings Canyon zum Uluru

Verlassen Sie den Canyon und folgen Sie Luritja Road und Lasseter Highway zum Uluru Kata Tjuta National Park. Entlang der Strecke passieren Sie Mt Conner, auch bekannt als 'Fooluru', da er häufig mit Uluru verwechselt

wird. Lassen Sie sich vom Anblick der Salzebene des Lake Amadeus nahe des Mt Conner Aussichtspunkts überraschen. Pausieren Sie in Curtin Springs. Sobald Sie am Uluru angekommen und eingechekkt sind, fahren Sie zu einer der Aussichtsplattformen um den Farbwechsel des Felsens zu beobachten.

### TAG FÜNF

#### Uluru und Kata Tjuta

Betrachten Sie die Wahrzeichen zum Sonnenauf- und -untergang, mit Kamel oder Rad. Lauschen Sie dem lokalen Anangu-Volk, wenn sie Dreamtime-Geschichten erzählen. Erkunden Sie Kata Tjuta auf dem Valley of the Winds Walk und Uluru auf dem Base Walk. Nehmen Sie sich Zeit für diese Australischen Outback-Ikonen.

Beenden Sie die Tour in Uluru oder fahren Sie nach Alice Springs zurück. Ohne Umwege dauert die Fahrt zurück nach Alice Springs rund fünf Stunden.

#### Essen und Trinken:

**Erdunda Roadhouse** (über asphaltierte Straßen), **Curtin Springs, Ayers Rock Resort, Kings Creek Station, Kings Canyon Resort**

#### Unterkünfte:

**Curtin Springs, Kings Creek Station, Kings Canyon Resort, Ayers Rock Resort, Longitude 131°**

#### Touren und Aktivitäten:

**West MacDonnell Ranges**, Abstecher nach **Hermannsburg, Finke River Adventures, kostenfreie, von Rangern geführte Aktivitäten, Helikopterflüge** über den Kings Canyon und Uluru



\*Sie benötigen einen Park Pass, um den Uluru-Kata Tjuta National Park zu besuchen. [book.parksaustralia.gov.au/passes/uluru/](http://book.parksaustralia.gov.au/passes/uluru/)



\*Sie benötigen eine Genehmigung für den Mereenie Loop. [discovercentralaustralia.com/visitor-information/driving-permits](http://discovercentralaustralia.com/visitor-information/driving-permits)



# Lange Routen (6+ TAGE)

Uluru Camel Tour, Uluru-Kata Tjuta National Park


Wenn Sie viel Zeit haben und das echte Outback Australiens sehen möchte, hat das Northern Territory einige großartige Orte für den perfekten Road Trip zu bieten. Einige Touren erfordern einen 4WD, andere können in einem regulären Fahrzeug unternommen werden. Machen Sie sich mit diesen verlängerten Reisen durch das Top End und Red Centre vertraut.



Buchanan Highway, Savannah Way



Top Didj Cultural Experience, Katherine



Keep River National Park

**G** 14 TAGE\*

## The Gulf und Victoria River-Region Savannah Way



**START**  
NT/QLD  
Grenze

**ENDE**  
WA/NT  
Grenze

\*Komplette Route auf dem Savannah Way führt von Cairns nach Broome oder umgekehrt



Kakadu Cultural Tours

**H** 8 TAGE

## Kakadu und Katherine Nature's Way



**START**  
Darwin

**ENDE**  
Darwin



Banubanu Resort, Bremer Island, Arnhem Land

**I** 7-10 TAGE\*

## Katherine und Arnhem Land Arnhem Way



**START**  
Katherine

**ENDE**  
Katherine

\*Wenn Sie von Darwin starten, addieren Sie 1-2 Tage. Alternativroute: Fliegen Sie nach Nhulunbuy und fahren Sie nach Darwin.



Karlu Karlu/Devils Marbles, Tennant Creek-Region

**J** 10 TAGE

## Alice Springs, Tennant Creek und Katherine-Regionen Binns Track (4WD)



**START**  
Mt Dare  
(SA Grenze)

**ENDE**  
Timber Creek



Walpa Walk, Kata Tjuta, Uluru-Kata Tjuta National Park


**K** 14-16 TAGE\*

## Alice Springs nach Darwin Explorers Way



**START**  
Alice Springs/  
Darwin

**ENDE**  
Darwin/  
Alice Springs



Fogg Dam Conservation Reserve

\*Wahlweise ist die komplette Route von Adelaide nach Darwin oder umgekehrt möglich



- Asphaltierte Straßen
- ... Schotterpisten
- .... 4WD Straßen

**Garig Gunak Barlu National Park**  
(Genehmigung erforderlich)

**Tiwi Islands**  
Melville Island  
Bathurst Island

**Djukbinj National Park**

**Litchfield National Park**

**Arnhem Land**  
(Genehmigung erforderlich)

**Kakadu National Park**

**Nitmiluk National Park**

**Keep River National Park**

**Judbarra / Gregory National Park**

**Limmen National Park**

**Groote Eylandt**

**Purnululu National Park**

ARAFURASEE

GOLF VON CARPENTARIA

LIMMEN BIGHT

QLD GRENZE

TIMORSEE

WA GRENZE

Wellesley Islands

Nicholson

Burketon

Maningrida  
Mililingimbi  
Nhulunbuy  
Yirrkala

Mary River National Park

Darwin

Mandorah  
Berry Springs  
Dundee Beach

Palmerston

Batchelor

Adelaide River

Pine Creek

Leliyn (Edith Falls)

Peppimenarti

Wadeye

Katherine

Barunga

Beswick

Bitter Springs

Mataranka

Eley National Park

Larrimah

Daly Waters

Dunmarra

Newcastle Waters

Elliott

Wave Hill

Kalkarindji

Renner

Central Arnhem Rd

Arnhem Hwy

Kakadu Hwy

Daly River Rd

Victoria Hwy

Buntine Hwy

Stuart Hwy

Roper Hwy

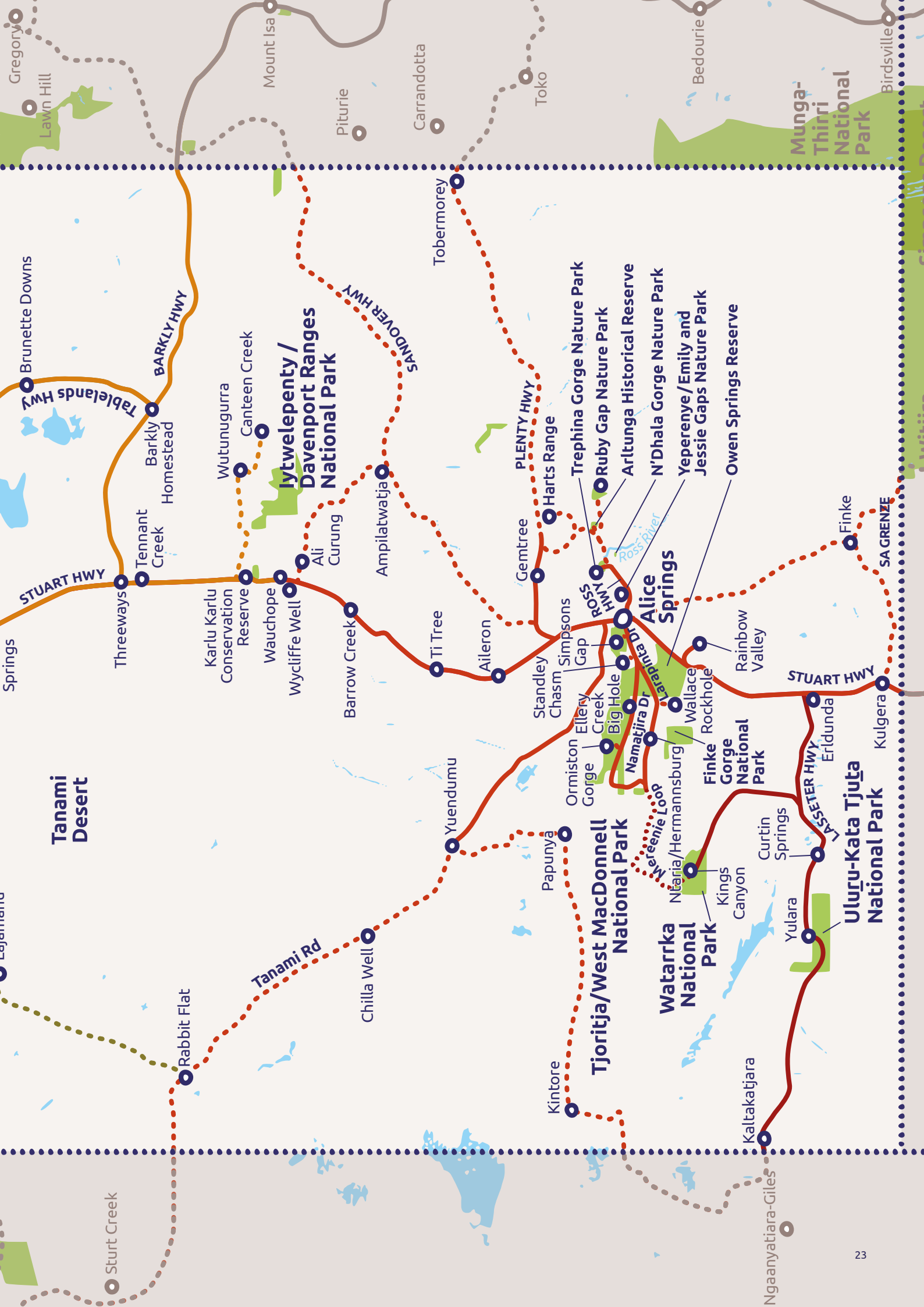
Nathan River Rd

Wollogorang Rd

Barkly Stock Route

Great Northern Hwy

Duncan Rd



Gregory  
Lawn Hill

Brunette Downs

Tablelands Hwy

STUART HWY

Threeways

Tennant Creek

Barkly Hwy

Barkly Homestead

Wutunugurra

Canteen Creek

Iywelepteny / Davenport Ranges National Park

Karlukarl Conservation Reserve

Wauchope

Wycliffe Well

Ali

Mount Isa

Pituri

Carrandotta

Tobermorey

Amplawatjata

Ti Tree

Aileron

Gemtree

Harts Range

Trephina Gorge Nature Park

Ruby Gap Nature Park

Artunga Historical Reserve

N'Dhala Gorge Nature Park

Yeperenye/Emily and Jessie Gaps Nature Park

Owen Springs Reserve

Rainbow Valley

Wallace Rockhole

Finke Gorge National Park

Uluṛu-Kata Tjuṛa National Park

Kulgera

Finke

SA GRENZE

STUART HWY

Erdunda

Yuendumu

Papunya

Tjoritja/West MacDonnell National Park

Nearia/Hermannsburg

Watarrka National Park

Kings Canyon

Yulara

Curtin Springs

LASSETER HWY

Kaltakajara

Ngaanyatiara-Giles

Sturt Creek

Rabbit Flat

Chilla Well

Tanami Rd

Werenie Loop

Ormiston Gorge

Ellery Creek

Big Hole

Namatjira Dr

Alice Springs

Standley Chasm

Simpsons Gap

ROSS HWY

PLENTY HWY

SANDOVER HWY

Bedourie

Toko

Munga-Thirri National Park

Birdsville

Warramundi Reservoir

Wentworth

Wentworth Reservoir

Wentworth Reservoir

Wentworth Reservoir

Wentworth Reservoir



# The Gulf und Victoria River-Region Savannah Way

**G** 14 TAGE  
1.407 km



Judbarra / Gregory National Park  
Keep River National Park



♦ \* Details finden Sie auf Seite 2

Der Savannah Way verläuft komplett vom Osten in den Westen, von Cairns in Queensland\* bis nach Broome in Western Australia oder umgekehrt.

Der Savannah Way bietet für jeden etwas, von malerischen Steilhängen, riesigen Flusssystemen und Wasserfällen bis hin zu echten „Aussie Outback“-Erlebnissen. Abhängig von Ihrem Auto (Off-Road oder Standard) wählen Sie Ihre Route. Aber, selbstverständlich, ist der beste Teil des Savannah Way die Fahrt durch das NT!

\*Aus QLD anreisend, prüfen Sie vorab die Straßenzustände. Der National Highway 1 nach Borroloola ist nicht asphaltiert. Eine asphaltierte Option führt vom Mount Isa nach Three Ways ins NT.

## TAG EINS UND ZWEI

### NT/QLD Grenze nach King Ash Bay & Borroloola


Herzlich willkommen im Northern Territory! Machen Sie sich auf unvergessliche Road Trip-Erlebnisse bereit! Wenn Sie das NT erreichen, füllen Sie in Borroloola Ihre Vorräte auf und machen Sie dann Ihren ersten Halt an der King Ash Bay. Das kleine, malerische „Fischerdorf“ liegt direkt am Roper River – als Angler werden sie es lieben. Bevor Sie die Angel auswerfen, melden Sie sich beim jährlichen **Million Dollar Fish**-Wettbewerb an, bei dem Barramundi besonders ausgezeichnet werden







Judbarra/Gregory National Park



Nitmiluk Gorge,  
Nitmiluk National Park



Keep River National Park

und für den glücklichen Gewinner ein Preisgeld von 1 Million Dollar bedeuten.

Zusätzliche Option: Wenn Sie kein Angelfan sind, gibt es ein paar familiengeführte Stationen – Manangoora oder Seven Emu Station bieten Selbstversorgern, die mit dem 4WD unterwegs sind, exklusive Campingplätze. Erkundigen Sie sich vorab nach Zugang und Verfügbarkeit.

### TAG DREI UND VIER

#### Borroloola nach Lorella Springs

Die Fahrt durch das großartige „Land der Klüfte“ ist sicherlich nicht alltäglich, deshalb empfehlen wir Ihnen einen Abstecher zum **Lorella Springs Wilderness Park**. Lorella Springs ist private Rinderfarm und Wildschutzgebiet auf über 400.000ha. Vom Limmen National Park, Aboriginal-Land und kilometerlanger Northern Territory-Küstenlinie umgeben, ist Lorella wahrlich ein Stück Australien, das Sie gesehen haben sollten.

Die Straße nach Lorella kann von den meisten Fahrzeugen, so auch Wohnwagen und Camper, erreicht werden – ein Anruf vorab ist dennoch sinnvoll.

### TAG FÜNF UND SECHS

#### Lorella Springs zum Limmen National Park oder Daly Waters

Bei diesem Abschnitt der Route haben Sie die Wahl: Je nachdem, wie Ihr Auto ausgestattet ist, gibt es eine Off-Road- und On-Road-Option. Wenn Sie mit Vierradantrieb fahren, empfehlen wir Ihnen, unbedingt in nördlicher Richtung Lorella Springs zu verlassen.

Option Eins: Fahren Sie Richtung Limmen River und erleben Sie eine beeindruckende Szenerie, in der Sie an Orten wie Butterfly Springs, Limmen Crossing und Towns River im Busch campen können. Hier sind auch Angeln und Bootsausflüge möglich. Achten Sie aber immer auf Salzwasserkrokodile, die in diesen Gebieten beheimatet sind.

Option Zwei: Von Lorella geht es gen Süden zurück Richtung Carpentaria Highway und weiter westlich ein paar Stunden auf Asphaltstraßen. Bis nach Daly Waters sind es rund vier entspannte Autostunden. Der **Daly Waters Pub** ist ein ikonischer Stopp entlang der Route. Der Pub bietet sich nicht nur für ein kühles Getränk und eine warme Mahlzeit an, sondern auch für eine Tour durch die Lokalität – hier hinterlassen Besucher ihre Spuren ... überall!

### TAG SIEBEN UND ACHT


#### Zur Katherine-Region

Egal, ob Sie Mataranka von Daly Waters entlang des Stuart Highway oder vom Limmen National Park entlang des Roper Highway erreichen, das Gebiet rund um den Elsey National Park ist ein idyllischer Halt. Schauen Sie sich die Mataranka und Bitter Springs Thermalpools an!

Willkommen in Katherine – bekannt als das Zentrum des Savannah Way.



Lost City, Limmen National Park



Leliyn (Edith Falls)



Bitter Springs, Elsey National Park



Kanufahren, Nitmiluk Gorge, Nitmiluk National Park

Ein paar Tage lang können Sie sich hier nun von der anstrengenden 4WD-Fahrt erholen. Lassen Sie sich in einem der Wohnwagenparks rund um den Ort oder im **Nitmiluk National Park**, nur 30 Minuten entfernt davon, nieder. In Katherine können Sie all Ihre Vorräte auffüllen. Die Region bietet so viele Sehenswürdigkeiten und Aktivitäten, dass Sie vielleicht sogar länger bleiben möchten.

Die Must-See Attraktionen in Katherine sind die Katherine Hot Springs, Nitmiluk National Park und **Leliyn/Edith Falls**. Zu den beliebtesten Aktivitäten zählen **Marksie's Stockmans Camp Tucker Night, Top Didj Cultural Experience and Art Gallery, Katherine Outback Experience, Cutta Cutta Caves**, eine Cruise entlang der **Nitmiluk Gorge**, Helikopterflüge und viele andere.

#### Essen und Trinken

Finch Café, Nitmiluk Café, Pop Rocket Café, **Marksie's Stockman's Camp Tucker Night**, Kumbidgee Restaurant

#### Unterkünfte

**Nitmiluk Caravan Park, Katherine Holday Park, Cicada Lodge**

#### Touren und Aktivitäten

**Top Didj Cultural Experience, Katherine Outback Experience, Nabilil Dreaming Sunset Dinner Cruise**

#### TAG NEUN UND ZEHN

#### Katherine to Judbarra/Gregory National Park

Wenn Sie gerne wandern, gehört der **Judbarra National Park** – der zweitgrößte Nationalpark im NT (nach Kakadu) – auf Ihre Bucket List. Die Fahrt von Katherine entlang des Victoria Highway ist angenehm. Es gibt hier zahlreiche Camping-Optionen und viele Orte, um Ihre 4WD-Fähigkeiten zu beweisen. Stellen Sie sicher, dass Sie gut vorbereitet und ausgestattet sind, bevor Sie die 4WD-Strecken befahren. Bitte informieren Sie sich mithilfe des **Judbarra/Gregory National Park Faktenblatts** auf der Website von NT Parks and Wildlife.

Die Bullita Stock Route ist ebenfalls empfehlens- und sehenswert, aber anspruchsvoll.

#### Der Giwining/Flora River Nature

**Park** ist ein bisschen 2WD geeigneter mit Angelmöglichkeiten, großzügigen Campingeinrichtungen und Bush Walks.

#### TAG ELF

#### Timber Creek und Judbarra Gregory National Park

Dieser Teil des Landes ist großartig, von jetzt an werden Sie sehen, wie sich die Gegend in westlicher Richtung verändert. Die Region ist voller Überraschungen – eine davon ist der kleine Ort **Timber Creek**. Hier gibt es ein paar gute Bootsanleger, Strecken zum Cruisen und Spaziergehen, immer umgeben von der Natur. Schauen Sie z. B. beim Big Horse Creek Campground mit Bootsrampe, Toiletten und viel Platz für Ihr Nightcamp vorbei. Oder fahren Sie nach Timber Creek und verbringen Sie die Nacht im örtlichen Wohnwagenpark.

Nutzen Sie Ihren Aufenthalt in der Region für einen Besuch von **Gregory's Tree**, bedeutende heilige Aboriginal-Stätte und eingetragenes Kulturerbe.



Godinyamayin Yijard Rivers Art and Culture Centre, Katherine

Fahren Sie zum Nackeroo Lookout und genießen Sie die imposanten Aussichten auf dieses Umfeld. Sie sind Angler? Dann werfen Sie die Route aus. Und achten Sie stets auf Krokodile.

#### Essen und Trinken

**Timber Creek**, Victoria River Roadhouse

#### Unterkünfte

**NT Parks Campingplätze**, Timber Creek, **Giwining/Flora River Nature Park**

#### Touren und Aktivitäten

Angeln, **Vogelbeobachtung**, Bushwalking, Aboriginal-Felskunst, **Gregory's Tree**, Old Victoria River Crossing

### TAG ZWÖLF UND DREIZEHN

#### Keep River National Park

Einer der unterschätztesten Nationalparks im NT ist der **Keep River National Park** – ein Ort, an dem der Aufenthalt immer zu kurz ist. Hier gibt es zahlreiche Möglichkeiten für Bush Walking und Aboriginal-Felskunst zu entdecken und das Beste ist, dass einige Teile des Parks mit allen Fahrzeugen zu erreichen sind. Sie können bei Goorrandalng oder Jarnem campen.

Die Einrichtungen fürs Campen sind an beiden Orten vergleichbar, seien Sie gut ausgerüstet und genießen Sie ein paar Tage der Einsamkeit und Ruhe. Die Landschaft in diesem Nationalpark lässt sich mit anderen in Australien vergleichen, an die Aboriginal-Felskunst kommt man sogar ganz nah heran. Werfen Sie einen Blick auf das Keep River National Park Infoblatt für weitere Details oder erkundigen Sie sich beim Ranger vor Ort nach Tipps und erhalten Sie hilfreiche Ratschläge.

### TAG VIERZEHN

#### Keep River National Park zur WA/NT Grenze

Bevor Sie das schöne Territory verlassen, denken Sie daran, sich mit den Einreisebedingungen für WA vertraut zu machen.

## Optionale Ergänzungen

### Bullo River Station

Denken Sie über einen Stopp an der **Bullo River Station** nach. Auf der aktiven Rinderfarm findet das echte Leben statt. Bullo River wird all Ihre Erwartungen übertreffen und Ihnen einzigartige und authentische Eindrücke schenken. Hier finden Sie abgelegene Wasserlöcher und private Picknick Spots und können malerische Helikopterflüge und vieles mehr unternehmen.



# Kakadu und Katherine Nature's Way

Ubirr, Kakadu National Park

**H 8 TAGE**  
874 km

Litchfield National Park  
Kakadu National Park  
Katherine

Icons: Car, 4WD, Boat, Kangaroo, Person, Star

◆ \* Details finden Sie auf Seite 2



## TAG EINS

### Darwin nach Kakadu auf dem Arnhem Highway

Die unberührte Schönheit des Kakadu National Park liegt nur drei Autostunden von Darwin entfernt. Auf Ihrem Weg in den Park entlang des Arnhem Highways gibt es viele Möglichkeiten, Wildtiere zu beobachten. Halten Sie am Corroboree Billabong für eine **Bootsfahrt** oder buchen Sie eine **Airboat Safari** durch das Mary River System - die ultimative Art, Tiere, von einheimischen Vögeln bis zu sonnenbadenden Salzwasserkrokodilen – im Top End „salties“ genannt – zu erleben.

## TAG ZWEI BIS VIER

### Kakadu National Park

Kakadu ist Weltkulturerbe und Australiens größter Nationalpark. Erkunden Sie die Aboriginal-Felsmalerei unter freiem Himmel oder nehmen Sie an einer geführten Tour teil. Die Aussicht über die Feuchtgebiete vom **Ubirr Lookout** aus, besonders zum Sonnenuntergang, ist einzigartig.

Gehen Sie zu **Burrungkuy** (Nourlangie), um die imposante Aboriginal-Felskunst

Wenn Sie eine Route suchen, die die Highlights des Top End umfasst, haben Sie sie gefunden! In etwas mehr als einer Woche erleben Sie ein großartiges Abenteuer, das Darwin, Australiens quirlige, tropische Hauptstadt, mit der uralten Kultur und den Naturwundern des Kakadu und Nitmiluk National Park sowie der Daly River-Region verbindet. Die Fahrt ist ausschließlich auf asphaltierten Straßen – also perfekt für jeden Urlauber. Und für die 4WD-Fans unter Ihnen gibt es ebenfalls ein paar Off-Road-Alternativen.



zu erkunden und mehr über ihre Geschichte zu erfahren. Besuchen Sie das **Bowali Visitor Centre** und das **Warradjan Cultural Centre** als Einführung in den Park und lernen Sie hier mehr über die traditionellen Besitzern des Gebiets. Unternehmen Sie eine Cruise auf dem berühmten **Yellow Water Billabong**. Erforschen Sie einige der besten schwimmbaren Wasserlöcher, darunter Maguk, Gunlom und Jim Jim Falls. Für einige Gebiete empfiehlt sich ein 4WD – die aktuellen Straßenverhältnisse erfahren Sie im Bowali Visitor Centre.

#### Essen und Trinken

Corroboree Park Tavern, **Aurora Kakadu Lodge**, Escarpment Restaurant (Crocodile Hotel), Anbinik Thai Restaurant, Coinda Lodge Bar and Bistro

#### Unterkünfte

**Mercure Kakadu Crocodile Hotel**, **Anbinik Kakadu Resort**, **Aurora Kakadu Lodge**, **Coinda Lodge Kakadu**

#### Touren und Aktivitäten

**Fogg Dam**, **Spectacular Jumping Crocodile Cruise**, **Helikopter- oder Rundflüge** über Jim Jim und Twin Falls, **Ranger-geführte Touren**, **Guluyambi Cruise**, **Tagestour ins Arnhem Land**

### TAG FÜNF BIS SIEBEN

#### Kakadu nach Katherine via Kakadu Highway

Fahren Sie gen Süden entlang des Kakadu Highway Richtung **Katherine**. Hier in der Region gibt es viele Caravane Parks, Nationalparks und andere Übernachtungsmöglichkeiten, aus denen Sie auswählen können – sie sind die perfekte Basis für Erkundungen. Erfrischen Sie sich in den **Katherine Hot Springs** – eine Reihe klarer Pools an den Ufern des Katherine River, die von natürlichem Quellwasser gespeist werden. Planen Sie die Nitmiluk Gorge für eine Bootsfahrt oder Tour mit dem Kanu ein oder unternehmen Sie im Park einen Bush Walk auf entsprechenden Pfaden. Nach rund einer Stunde Fahrt in den Süden erreichen Sie die warmen Pools von **Mataranka** und **Bitter Springs** im Elsey National Park.

### TAG ACHT

#### Katherine nach Darwin

Fahren Sie entlang des Stuart Highway rund drei Stunden zurück nach Darwin. Wenn Sie früh dran sind, halten Sie in **Leliyn** (Edith Falls) für ein Bad im kalten Wasser

(eine Stunde von Katherine) oder machen Sie einen kleinen Umweg zum **Litchfield National Park** (2,5 Autostunden).

Der Litchfield National Park ist für seine gut zugängliche, unberührte Wildnis in Form von Monsunregenwäldern und ganzjährigen Wasserfällen bekannt. Lesen Sie die **Litchfield Selbstfahrerroute** für weitere Infos.

#### Essen und Trinken

Finch Café, Nitmiluk Café, Pop Rocket Café, **Marksie's Stockman's Camp Tucker Night**, **Maidens Lane**, **Adelaide River 303 Bar**, **Berry Springs Tavern**

#### Unterkünfte

**Knotts Crossing Resort**, **Nitmiluk Caravan Park**, **Katherine Holiday Park**

#### Touren und Aktivitäten

**Top Didj Cultural Experience**, **Katherine Outback Experience**, **Nabilil Dreaming Sunset Dinner Cruise**, Pine Creek Water Gardens, **Leliyn (Edith Falls)**, **Umbrawarra Gorge Nature Park**



\*Sie benötigen einen Park Pass für den Kakadu National Park. [book.parksaustralia.gov.au/passes/kakadu/](http://book.parksaustralia.gov.au/passes/kakadu/)

## Optionale Ergänzungen

### Umbrawarra Gorge

Die Abbiegung zur Umbrawarra Gorge befindet sich abseits vom Stuart Highway zwischen Pine Creek und Katherine. Prüfen Sie vorab die Straßenbedingungen, da sie zu gewissen Zeiten nicht für jedes Auto empfehlenswert sind. Hier gibt es einen kleinen Campingplatz mit einer Komposttoilette. Kleine Feuer zum Kochen sind möglich. Der Platz ist nicht weit vom Eingang der Schlucht. Ein ein Kilometer langer Weg entlang des Baches führt zur Schlucht. Ein paar extra Schwimmzüge und Felsklettern durch die Schlucht gewähren den Zugang zu weiteren schönen, privaten Schwimmplätzen, wenn Sie mögen.



# Katherine und Arnhem Land Arnhem Way

Bawaka Experience, Arnhem Land



**7-10 TAGE**  
729 km  
(eine Richtung)



Mainoru Outstation  
Nhulunbuy  
Bremer Island



◇ \* Details finden Sie auf Seite 2



## TAG EINS

### Katherine nach Mainoru Outstation

Starten Sie in **Katherine** (drei Autostunden südlich von Darwin).

Los geht's in der Gemeinde Katherine, dort, wo das Outback auf die Tropen trifft. Inspirationen, was Sie in der Katherine-Region unternehmen können, finden Sie in der **Kakadu und Katherine-Reiseroute** auf Seite 28. Denken Sie an ausreichend Essen, Wasser und Benzin.

Der erste Abschnitt Ihrer Reise führt Sie in den Süden von Katherine, Richtung Mataranka, bevor Sie auf den Central Arnhem Highway abbiegen. Heute fahren Sie etwas über 250 km auf hauptsächlich unasphaltierten Straßen, im wahrsten Sinne abseits der bekannten Wege. Nehmen Sie sich Zeit und pausieren Sie z. B. in der freundlichen Gemeinde Barunga (Heimat des Barunga Festival) oder Beswick, wo Sie durch lokales Kunsthandwerk bei Djilpin Arts stöbern können. Fragen Sie vorab nach den Öffnungszeiten. Übernachten Sie in der **Mainoru Outstation**.

Erkunden Sie das Arnhem Land, eines der letzten, unberührten Gebiete Australiens. Die Central Arnhem Road beginnt 50 km südlich von Katherine und endet in Nhulunbuy auf der Gove Peninsula. Diese Route ist ein Abenteuer durch weites Savannenwaldland mit Bachüberquerungen und spannenden Tierbeobachtungen. Bitte beachten Sie, dass Sie für den Besuch des Arnhem Land vorab Genehmigungen anfragen müssen.



## TAG SIEBEN

### Nhulunbuy

Gönnen Sie sich nach Ihrem Inselaufenthalt noch einen Tag. Dann geht es mit vollgetanktem Auto wieder zurück nach Katherine.

Sobald Sie den Stuart Highway erreichen, können Sie entweder gen Norden nach Katherine und Darwin fahren, gen Süden Richtung Daly Walters oder, wenn Sie diese Landschaft lieben, wählen Sie den **Savannah Way!** Fahren Sie in östliche Richtung zum **Limmen National Park** und die großartigen **Lorella Springs** oder gen Westen zur beeindruckenden Victoria River-Region. Für was auch immer Sie sich entscheiden, im Northern Territory gibt es noch so viel mehr zu erkunden.

### Essen und Trinken

**Mainoru Outstation** Store (kaufen Sie hier extra Benzin, Lebensmittel und Wasser), **Gove Boat Club**, **Walkabout Lodge**

### Unterkünfte

**Mainoru Outstation**, **Walkabout Lodge**, **Gove Peninsula Motel**, **Campen im East Arnhem Land**, **Bawaka Experience**

### Touren und Aktivitäten

**Djilpin Arts Centre**, Naturwanderungen um die Mainory Outstation, Giddy River, Buffalo Creek, Little Bondi (Genehmigungen über **Dhimurru Aboriginal Corporation**). Strandsäuberungen, Entspannung, Schildkrötenbeobachtung, Angeln und Aboriginal-Kulturtouren auf Bremer Island



\*Sie benötigen einen Park Pass für das Arnhem Land. [www.eastarnhemland.com.au/plan/access-permits](http://www.eastarnhemland.com.au/plan/access-permits)

## TAG ZWEI

### Mainoru Outstation nach Nhulunbuy

Die Central Arnhem Road setzt sich auf 480 km (nicht asphaltiert) fort, bis Sie den Hauptort des East Arnhem Land, Nhulunbuy (Gove), erreichen. Die Straße kann herausfordernd sein, daher machen Sie den Tank voll und kaufen Sie ausreichend Vorräte für die anstehende Tour ein.

Wenn Sie in **Nhulunbuy** ankommen, belohnen Sie sich im Gove Boat Club mit einem Drink während Sie den berühmten Top End Sonnenuntergang bestaunen.

## TAG DREI UND VIER

### Nhulunbuy und Umgebung

Erfreuen Sie sich in den nächsten zwei Tagen an der eindrucksvollen Natur des East Arnhem Land. Halten Sie bei Yirrkala, um das **Buku-Larrnggay Mulka Art Centre** (15 Minuten abseits der Central Arnhem Road). In diesem international angesehenen Zentrum betrachten Sie authentische (Handwerks-)Kunst der lokalen Aboriginal-Künstler.

Nutzen Sie Nhulunbuy als Ihre Basis und entdecken Sie von hier aus ikonische Landschaften an den Dhimurru Recreation Areas. Sie haben die Wahl: von weißen Sandstränden über schroffe Küsten bis zu weiten Wäldern und schattigen Wasserwegen – alles nur ein bis zwei Stunden von Nhulunbuy entfernt. Unternehmen Sie einzigartige Tagesausflüge im Arnhem Land – und denken Sie an Ihr Picknick. Besuchen Sie die **Dhimurru Aboriginal Corporation** Website für Infos und Genehmigungen.

## TAG FÜNF UND SECHS

### Bremer Island

Parken Sie Ihr Auto in Nhulunbuy und ziehen Sie sich auf eine Insel zurück. Bremer Island erreichen Sie innerhalb von einer einstündigen Bootsfahrt oder mit einem zehnminütigen Charterflug. Ihre Unterkunft ist das **Banubanu Wilderness Retreat** auf Bremer Island, ein Eco-Paradies im Northern Territory. Hier können Sie für ein paar Tage den Insel-Lifestyle genießen. Nehmen Sie an geführten Touren, Speerfischen oder Schildkrötenbeobachtungen teil oder entspannen Sie einfach nur am weißen Strand.

## Optionale Ergänzungen

### Angeln im Arnhem Land

Es gibt so viel zu sehen und zu tun – warum nicht einen Extratag bleiben? Zum Beispiel für ein Charter-**Angelerlebnis**. Wenn Sie kein Angler sind, verbringen Sie mehr Zeit in den Kunstzentren oder buchen Sie eine Kulturtour bei **Bawaka Experience**.



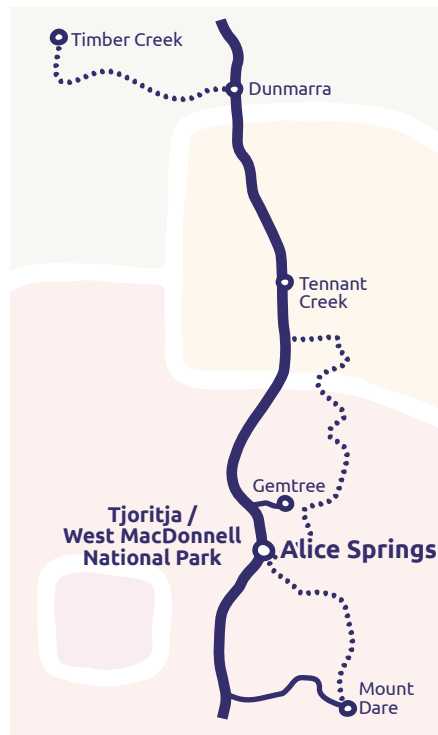
# Alice Springs, Tennant Creek und Katherine-Region Binns Track (4WD)

**J** 10 TAGE  
2.230 km

East MacDonnell Ranges  
Tennant Creek-Region  
Katherine-Region

Icons: 4WD vehicle, terrain, calendar, kangaroo, person with gear, medal.

◇ \* Details finden Sie auf Seite 2



Der Binns Track ist ein episches Geländewagen-Abenteuer, das Sie durch spektakuläre Landschaften führt und es Ihnen ermöglicht, weniger bekannte Sehenswürdigkeiten Zentralaustraliens und die imposanten Flüsse in den nördlichen Regionen des NT zu erkunden.

## TAG EINS UND ZWEI

### Mt Dare nach Alice Springs

An der SA/NT Grenze beginnend bis Timber Creek wurde der Binns Track geschaffen, um Touristen die farbintensiven und tierreichen Regionen des NT sowie seine mächtigen Felsformationen zugänglich zu machen.


Starten Sie am Old Andado Track nach Alice Springs. Den westlichen Rand von Simpson Desert flankierend, passiert der Track fünf bis acht Meter hohe Sandkämme und schlängelt sich durch die Finke River-Ströme. Machen Sie Picknick am charmanten Molly Clark's Old Andado Homestead. Verbringen Sie ein oder zwei Nächte in **Alice Springs**.

## TAG DREI UND VIER

### Alice Springs nach Gemtree

Fahren Sie weiter zum Ruby Gap Nature Park (Zugang nur mit 4WD) und schärfen Sie Ihren Blick für einheimische Vögel am Flussbett. Hier können Sie auch Ihren Campingplatz für die Nacht aufbauen. Folgen Sie dem Pinnacles Track auf dem Plenty Highway nach Gemtree und halten Sie nach Kunstwerken Ausschau, die Teil vom **Outdoor Gallery, Outback Way** sind.





Karlu Karlu/Devils Marbles, Tennant Creek



Heißluftballon-Tour, Alice Springs



Frew River Waterholes, Davenport Ranges

Übernachten Sie auf einem Wohnwagen- oder Campingplatz mit oder ohne Strom oder in einer Cabin. Suchen Sie nach Halbedelsteinen wie Zirkonia und dem roten Granat.

#### Essen und Trinken

Die Auswahl an Restaurants und Cafés in Alice Springs ist umfangreich.

#### Unterkünfte

In und um Alice Springs gibt es zahlreiche Unterkunftsoptionen.

#### Touren und Aktivitäten

Heißluftballonfahrten, Kameltouren, Alice Springs Desert Park, **Gemtree Tours, Outdoor Gallery**

### TAG FÜNF UND SECHS

#### Gem Tree nach Tennant Creek

Fahren Sie weiter zum **Lytwelepenty/ Davenport Ranges National Park**. Genießen Sie die Ruhe oder kühlen Sie sich im Wasser ab. Auf dem Weg von den Ranges nach Tennant Creek lohnt ein Abstecher zu **Karlu Karlu**, Heimat der massiven Granitbrocken und ein Must-Do auf dem Binns Track. Spazieren Sie durch die bis zu sechs Meter hohen alten Felsen. Die beste Zeit: Sonnenauf- oder -untergang, wenn sie rot glühen und ihre Farbe wechseln. Nehmen Sie für dieses Schauspiel unbedingt Ihre Kamera mit!

### TAG SIEBEN UND ACHT

#### Tennant Creek nach Dunmarra

Halten Sie in Tennant Creek, um die vielen historischen Sehenswürdigkeiten wie das Battery Hill Mining Centre, die Telegraph Station und Lake Mary Ann zu erkunden. Fahren Sie weiter gen Norden an riesigen Rinderfarmen und Kalksteinlandschaften vorbei. Tauchen Sie in die Geschichte des Frews Ponds Overland Telegraph Line Memorial Reserve ein. Als Hommage an Sir Charles Todd errichtet, zollt es Tribut an die Errichtung der Overland Telegraph Station.

### TAG NEUN UND ZEHN

#### Dunmarra nach Timber Creek

Sie fahren auf einer nicht asphaltierten Straße durch das Bullita Homestead (auch zum Campen geeignet). Machen Sie sich ein Bild von den Häusern und original Holzviehhöfen der Pioniere dieser Region. Weiter auf dem Track passieren Sie interessante Felsformationen entlang des Limestone Creek bis Sie am Ziel, **Timber Creek**, ankommen. Am Police Station Precinct können Sie sich ein Bild vom damaligen Leben im NT machen.

#### Essen und Trinken

Sporties Club (Tennant Creek), Dunmarra Wayside Inn, Timber Creek Hotel

#### Unterkünfte

**Tennant Creek Caravan Park**, Dunmarra Wayside Inn, Timber Creek

#### Touren und Aktivitäten

Schauen Sie sich die 52 original Oppenheimer-Masten von der Telegraph Line an, Kyinkka Nyunyu Art and Culture Centre, **Kelly's Ranch**

## Optionale Ergänzungen

#### West MacDonnell Ranges

Blieben Sie ein paar Extratage und schauen Sie sich die Schluchten, Wasserlöcher und Wanderwege in den West MacDonnell Ranges, westlich von Alice Springs, an.

Reisen Sie möglichst zum **Freedom Day Festival** in Kalkarinji – ein wichtiger Teil der australischen Geschichte.



# Alice Springs nach Darwin Explorers Way



Einer der großartigsten Road Trips Australiens verläuft von Adelaide nach Darwin, entlang des Explorers Way. Dabei passiert man einige der beliebtesten Naturwahrzeichen wie Uluru Kata Tjuta, Watarrka National Park/ Kings Canyon, MacDonnell Ranges, Karlu Karlu/Devils Marbles, Nitmiluk und Lichtfield National Park. Die Route folgt den Spuren des Entdeckers John McDouall Stuart, der erste Europäer, der Australien erfolgreich von Süden nach Norden durchquert und eine Route zur Küstenregion des Northern Territory errichtet hat.

**K** 14–17 TAGE  
ca. 2.230 km

Uluru-Kata Tjuta NP  
Tennant Creek-Region  
Katherine-Region



♦ \* Details finden Sie auf Seite 2



Uluru Camel Tour,  
Uluru-Kata Tjuṯa National Park



Karrke Aboriginal Cultural  
Experience & Tours



Sonnenuntergang am Uluru  
Uluru-Kata Tjuṯa National Park

## TAG EINS BIS FÜNF

### Anreise von Südaustralien

Die ersten fünf Tage reisen Sie durch das Outback Südaustraliens mit Stopps in ein paar kleinen Küstenorten. Genießen Sie die Zeit in den südlichen und zentralen Flinders Ranges und übernachten Sie in Coober Pedy.

## TAG SECHS UND SIEBEN

### Uluru-Kata Tjuṯa National Park

Sobald Sie die Grenze zum Northern Territory überquert haben, fahren Sie direkt zu Australiens ultimativen Wahrzeichen. Entdecken Sie die Schönheit von **Uluru** und **Kata Tjuṯa** – diese Wüstenregion bietet Naturwunder, Weltklasse-Dinnererlebnisse und alte Aboriginal-Kultur.

Im Park ist die Auswahl an Erlebnissen vielfältig. Halten Sie am Cultural Centre, um mehr über die Bedeutung des Gebiets für das lokale Anangu-Volk – die traditionellen Hüter von Uluru und Kata Tjuṯa – zu erfahren.

Sonnenauf- und -untergang sind die besten Zeiten zur Beobachtung der unglaublichen Outback-Szenerie. Nehmen Sie Stühle und Getränke mit und machen Sie diesen Moment zu einer besonderen Erinnerung auf Ihrer Explorers Way-Reise.

Gehen oder fahren Sie mit dem Rad um Uluru herum, folgen Sie dem Walpa Gorge Walk (2,6 km Rundweg), um die Kuppeln von Kata Tjuṯa zu bewundern und halten Sie Ausschau nach Wüstentieren.

### Unterkünfte

**Ayers Rock Resort** bietet eine Vielfalt an Möglichkeiten, von Camping über Vier-Sterne-Apartments oder einen Luxusaufenthalt im **Longitude 131°**

## TAG ACHT

### Uluru zum Kings Canyon

Verlassen Sie den Uluru-Kata Tjuṯa National Park und fahren Sie 300 km zurück entlang des Lasseter Highway und Luritja Highway zum Watarrka National Park/Kings Canyon. Diese großartige Destination umfasst 100 Meter hohe Sandsteinwände, Wanderwege und fantastische Aussichten.

## TAG NEUN

### Kings Canyon/Watarrka National Park

Einen unvergesslichen Ausblick auf den Kings Canyon stehen Sie früh morgens auf und gehen Sie den sechs Kilometer langen Weg entlang des King Canyon Rim Walk. Es gibt auch kürzere Strecken, entdecken Sie so viele wie möglich.

### Essen und Trinken

**Aninti Café** am Uluru-Kata Tjuṯa Cultural Centre, der Ortskern von Yulara bietet ein Café, ein asiatisches Restaurant und einen Supermarkt, **Curtin Springs Station**, **Kings Canyon Resort** und **Kings Creek Station, Under a Desert Moon**

### Unterkünfte


**Ayers Rock Resort, Kings Canyon Resort, Kings Creek Station**

### Touren und Aktivitäten

**Kostenfreie Ranger-geführte Touren, Uluru Camel Tours, Maruku Arts, Curtin Springs Walks, Kings Canyon Helikoptertouren, Karrke Aboriginal Cultural Experience & Tours**



Kings Canyon,  
Watarrka National Park



Standley Chasm, Tjoritja/  
West MacDonnell National Park



Karlu Karlu/Devils Marbles,  
Tennant Creek



Ellery Creek Big Hole, Tjoritja/  
West MacDonnell National Park

## TAG ZEHN

### Kings Canyon nach Alice Springs

Zurück on Tour geht es nach Alice Springs, zur zweitgrößten Stadt des NT. Mit dem 4WD nehmen Sie den Mereenie Loop. Alternativ fahren Sie entlang der asphaltierten Luritja und Lasseter Highways bevor Sie gen Norden auf den Stuart Highway Richtung Alice Springs abbiegen.

## TAG ELF

### West MacDonnell Ranges

Von Alice Springs sind die West MacDonnell Ranges ein angenehmer Tagestrip auf asphaltierter Straße. Auf dem Weg gibt es schöne Stopps. Wandern Sie an der Simpsons Gap oder bestaunen Sie die Formation von Standley Chasm. Zum Abkühlen tauchen Sie hier ein: Ellery Creek Big Hole, Ormiston Gorge oder Redbank Gorge.

## TAG ZWÖLF

### Alice Springs nach Tennant Creek

Auf Ihrem Weg von Alice Springs nach Tennant Creek sollten Sie bei **Karlu**

**Karlu/Devils Marbles**, eine heilige Stätte für das Warumungu-Volk, halten. Die massiven, alten Granitsteine sind weit über das flache Tal verteilt und verändern sich mit der Zeit.

## TAG DREIZEHN

### Tennant Creek nach Daly Waters

Je weiter nördlich Sie reisen, umso mehr verändert sich das Umfeld. Der **Daly Waters Historic Pub** ist eine beliebte Übernachtungsoption mit Zimmern für Backpacker und Hotelgäste sowie Cabins. Der Pub ist mit Erinnerungsstücken vollgestopft, die auf die lebhafteste Geschichte der Örtlichkeit und derjenigen, die sie schon besucht haben, hinweisen. Machen Sie es sich hier, an diesem außergewöhnlichen Pub, gemütlich.

**Essen und Trinken**  
**Sporties Steak and Grill,**  
**Mataranka Homestead, Daly Waters Historic Pub**

**Unterkünfte:**  
**Tennant Creek Caravan Park, Eldorado Motor Inn, Katherine Holiday Park, Manbullo Homestead Caravan Park, Shady Lane Tourist Park**

**Touren und Aktivitäten**  
**Nyinkka Nyunyu Art and Culture Centre, Daly Waters Historic Pub, Tennant**

**Creek Telegraph Station, Tingkarli/Lake Mary Ann, Godinymayin Yijard Rivers Arts and Culture Centre, Kanufahren in der Nitmiluk Gorge, Nitmiluk Gorge Rundflüge**

## TAG VIERZEHN

### Daly Waters nach Katherine

Auf dem Weg nach Katherine empfiehlt sich eine Fahrpause und ein Bad im **Mataranka Thermal Pool**. Von Quellwasser aus den Daly und Georgina Basins gespeist, wird er von einem Palmenwald umgeben. Sein Wasser hat konstant 34 Grad Celsius.

Katherine ist die viertgrößte Ortschaft im NT und bietet sich als Basis für Erkundungen im „Land der Schluchten“ an. Die dreizehn Schluchten des Nitmiluk National Park können Sie z. B. im Helikopter, vom Kanu aus oder bei einer Bootstour bestaunen. Weitere Infos zu Ihrem Aufenthalt in dieser Region erhalten Sie über die **Kakadu und Katherine Nature's Way-Reiseroute** auf Seite 28.

## TAG FÜNFZEHN

### Katherine und Umgebung

Verbringen Sie den Tag in Katherine und genießen Sie das schöne Umfeld



Nabilil Dreaming Sunset Cruise, Nitmiluk Gorge, Nitmiluk National Park



Street Art in Darwin



Helikoptertour, Sandy Creek, Litchfield National Park

der Nitmiluk (Katherine) Gorge mit einem großen Angebot an Aktivitäten. Besuchen Sie die Hot Springs innerhalb der Katherine-Gemeinde und **Leliyn** (Edith Falls).

### TAG SECHZEHN

#### Katherine nach Litchfield

Sie erreichen den Litchfield National Park von Darwin aus in 90 Autominuten. Die unberührte Natur macht das Gebiet zu einem beliebten Ziel für Tagesausflügler, in die Florence Falls, ins Buley Rockhole und die Wangi Falls eintauchen möchten. Wanderwege, Campingeinrichtungen und Straßen, die mit 2WD und 4WD zugänglich sind, bieten Abenteuer für jeden Besucher. Weitere Infos über die **Litchfield-Reiseroute** auf Seite 8.

#### Essen und Trinken

Finch Café, Nitmiluk Café, Pop Rocket Café, **Emerald Springs, Lazy Lizard**

#### Unterkünfte

**Nitmiluk Caravan Park, Knotts Crossing Resort, Katherine Holiday Park, Litchfield Safari Camp**

#### Touren und Aktivitäten

**Marksie's Stockman's Tucker Night, Katherine Rundflüge, Cutta Cutta Caves, Top Didj Cultural Experience, Litchfield National Park, Helikopterflüge**

### TAG SIEBZEHN

#### Litchfield nach Darwin

Geschafft! Sie sind ganz offiziell ein „Explorer“! Werfen Sie einen ersten Blick auf die Timorsee, wenn Sie in **Darwin**, Australiens nördlichste Hauptstadt, ankommen. Sie befinden sich in einer modernen, multikulturellen Metropole mit Open Air-Märkten, Festivals, asiatisch geprägter Küche und einem entspannten Outdoor-Lebensstil.



## Optionale Ergänzungen

### Extranächte

Damit Sie auf dieser Route nichts verpassen, empfehlen wir Ihnen an ein paar Orten wie **Alice Springs, Kings Canyon, Uluru, Tennant Creek** und **Katherine** zusätzliche Nächte zu verbringen.



Sowohl für den Kakadu als auch den Uluru-Kata Tjuta National Park benötigen Sie Parkpässe. Diese können Sie online kaufen:

[parksaustralia.gov.au/book/](https://parksaustralia.gov.au/book/)




# Einrichtungen und Aktivitäten in Parks und Schutzgebieten

Ikoymarrwa, Kakadu National Park



# Darwin-Region


























Einrichtungen und Aktivitäten in Parks und Schutzgebieten

	INFORMATION	RANGER STATION	4WD	BBQ EINRICHTUNG	TRINKWASSER	TOILETTE	BARRIEREFREIER ZUGANG	CAFÉ/KIOSK/GETRÄNKE	PICKNICK-BEREICH	CAMPING	WOHNWAGENPLÄTZE	UNTERKÜNFTE	DUSCHEN	WANDERWEGE	SCHWIMMEN	WASSERSPORT	SPIELPLATZ	VOGELBEOBACHTUNG	ANGELN	FAHRRADFAHREN/MOUNTAINBIKE	AUSSICHTSPUNKT	ABORIGINAL-KUNSTSTÄTTEN	HISTORISCHE RUINEN	KUNSTVERKAUF
Berry Springs Nature Park	●	●	●	●	●	●	●	●	●					●	●	●	●	●	●		●	●	●	
Butterfly Gorge Nature Park	●		●	●	●	●	●	●	●					●	●	●	●	●	●	●		●	●	●
Casuarina Coastal Reserve	●			●	●	●	●	●	●				●	●	●	●	●	●	●	●	●		●	●
Channel Point Coastal Reserve (permit required)	●		●	●	●	●	●	●	●	●			●	●	●	●	●	●	●	●		●	●	●
Charles Darwin National Park	●			●	●	●	●	●	●					●	●	●	●	●	●	●	●		●	●
Djukbinj National Park	●																					●		
Douglas River/Daly River Esplanade Conservation Area	●		●	●	●	●	●	●	●	●	●	●	●	●	●	●	●	●	●	●				
Fogg Dam Conservation Reserve	●					●	●	●	●					●	●	●	●	●	●	●		●	●	●
Garig Gunak Barlu National Park	●	●	●	●	●	●	●	●	●	●	●	●	●	●	●	●	●	●	●	●	●	●	●	●
George Brown Darwin Botanic Gardens	●					●	●	●	●					●	●	●	●	●	●	●	●		●	●
Holmes Jungle Nature Park	●				●	●	●	●	●					●	●	●	●	●	●	●	●			
Howard Springs Hunting Reserve	●		●																					
Howard Springs Nature Park	●	●		●	●	●	●	●	●					●	●	●	●	●	●	●				
Kakadu National Park*	●	●	●	●	●	●	●	●	●	●	●	●	●	●	●	●	●	●	●	●	●	●	●	●
Litchfield National Park	●	●	●	●	●	●	●	●	●	●	●	●	●	●	●	●	●	●	●	●	●	●	●	●
Manton Dam Recreation Area	●			●	●	●	●	●	●							●			●	●				
Mary River National Park	●	●	●	●	●	●	●	●	●	●	●	●	●	●	●	●	●	●	●	●	●			
Shoal Bay Coastal Reserve	●																					●		
Territory Wildlife Park	●				●	●	●	●	●					●	●	●	●	●	●	●	●			●
Tjuwalyin (Douglas) Hot Springs Park	●			●		●	●	●	●	●				●	●	●	●	●	●	●	●			
Tree Point Conservation Area	●		●																					
Umbrawarra Gorge Nature Park	●		●	●	●	●	●	●	●	●				●	●	●	●	●	●	●	●	●		
Window on the Wetlands Visitor Centre	●				●	●	●	●	●															●

\*Von der Australischen Regierung verwaltete Parks

# Katherine und Barkly

Einrichtungen und Aktivitäten in Parks und Schutzgebieten


























	INFORMATION	RANGER STATION	4WD	BBQ EINRICHTUNG	TRINKWASSER	TOILETTE	BARRIEREFREIER ZUGANG	CAFÉ/KIOSK/GETRÄNKE	PICKNICK-BEREICH	CAMPING	WOHNWAGENPLÄTZE	UNTERKÜNFTE	DUSCHEN	WANDERWEGE	SCHWIMMEN	WASSERSPORT	SPIELPLATZ	VOGELBEOBACHTUNG	ANGELN	FAHRRADFAHREN/MOUNTAINBIKE	AUSSICHTSPUNKT	ABORIGINAL-KUNSTSTÄTTEN	HISTORISCHE RUINEN	KUNSTVERKAUF
																								
Barranyi (North Island) National Park	●			●		●				●						●								
Caranbirini Conservation Reserve	●								●													●		
Cutta Cutta Caves Nature Park	●				●	●			●															
Elsy National Park	●	●		●	●	●		●	●	●	●	●		●					●	●		●		●
Giwining/Flora River Nature Park	●		●	●	●	●			●	●				●					●	●				
Judbarra/Gregory National Park	●	●	●	●	●	●			●	●	●			●					●	●		●		●
Keep River National Park	●	●		●	●	●			●	●				●					●	●		●		
Limmen Bight Marine Park	●			●	●														●	●				
Limmen National Park	●	●	●	●	●	●		●	●	●				●					●	●		●		●
Nitmiluk National Park	●	●				●	●	●	●	●	●	●	●	●					●	●		●		●
Attack Creek Historical Reserve	●					●				●													●	
Barrow Creek Telegraph Station	●																						●	
Connells Lagoon Conservation Reserve	●		●																●					
Iytwelepenty/Davenport Ranges National Park	●		●	●		●			●	●					●				●				●	
Karlu Karlu/Devils Marbles Conservation Reserve	●			●		●			●	●				●					●					
Tennant Creek Telegraph Station Historical Reserve	●					●								●									●	

\*Von der Australischen Regierung verwaltete Parks



# Alice Springs und Uluru

Einrichtungen und Aktivitäten in Parks und Schutzgebieten

	INFORMATION	RANGER STATION	4WD	BBQ EINRICHTUNG	TRINKWASSER	TOILETTE	BARRIEREFREIER ZUGANG	CAFÉ/KIOSK/GETRÄNKE	PICKNICK-BEREICH	CAMPING	WOHNWAGENPLÄTZE	UNTERKÜNFTE	DUSCHEN	WANDERWEGE	SCHWIMMEN	WASSERSPORT	SPIELPLATZ	VOGELBEOBACHTUNG	ANGELN	FAHRRADFAHREN/MOUNTAINBIKE	AUSSICHTSPUNKT	ABORIGINAL-KUNSTSTÄTTEN	HISTORISCHE RUINEN	KUNSTVERKAUF
																								
Alice Springs Desert Park	●			●	●	●	●	●	●					●			●	●						●
Alice Springs Telegraph Station Historical Reserve	●	●			●	●	●	●	●					●				●	●	●		●		●
Anna's Reservoir Historical Reserve	●		●							●				●				●	●				●	
Arltunga Historical Reserve	●	●	●		●	●			●					●				●	●				●	
Chambers Pillar Historical Reserve	●		●	●					●	●				●				●	●			●		
Corroboree Rock Conservation Reserve	●				●	●			●					●				●	●					
Napwerte/Ewanninga Rock Carvings Conservation Reserve	●					●			●					●				●	●			●		
Yeperenye/Emily and Jessie Gaps Nature Park	●					●			●					●				●	●			●		
Finke Gorge National Park	●	●	●		●	●			●	●			●	●				●	●			●		●
Henbury Meteorites Conservation Reserve	●		●	●		●			●	●				●				●	●					
Illamurta Springs Conservation Reserve	●		●						●					●				●	●					●
Mac Clark (Acacia peuce) Conservation Reserve	●		●						●					●				●	●					
N'Dhala Gorge Nature Park	●		●	●		●			●	●				●				●	●			●		
Owen Springs Reserve	●	●	●						●	●				●				●	●				●	
Rainbow Valley Conservation Reserve	●		●	●		●			●	●				●				●	●			●		
Ruby Gap Nature Park	●		●						●	●				●				●	●					
Tnorala (Gosse Bluff) Conservation Reserve	●		●			●			●					●				●	●			●		
Trephina Gorge Nature Park	●	●	●		●	●			●	●				●				●	●			●		
Uluru-Kata Tjuta National Park*	●	●			●	●	●	●	●	●				●				●	●			●		●
Watarrka National Park	●	●			●	●	●	●	●	●	●	●	●	●				●	●			●		
Tjoritja/West MacDonnell National Park	●	●	●		●	●	●	●	●	●	●	●	●	●				●	●	●	●	●		

\*Von der Australischen Regierung verwaltete Parks




Wide Open Space Festival, Alice Springs Region



Tiwi Island Grand Final and Art Sale



Darwin Festival



NT Travelling Film Festival, Nitmiluk Gorge, Nitmiluk National Park

# Festivals und Events

## JANUAR

Million Dollar Fish ●●●●●

## FEBRUAR

Million Dollar Fish ●●●●●

Anniversary of the Bombing of Darwin ●

Imparja Cup ●

## MÄRZ

Million Dollar Fish ●●●●●

FabAlice Festival ●

Tiwi Islands AFL Grand Final and Art Sale ●

NT Travelling Film Festival ●

Darwin Street Art Festival bis September ●

## APRIL

Parrtjima a Festival in Light ●

Outback Cycling Easter ●

Alice Springs Cup Carnival ●

Mindil Beach Sunset Market: Eröffnungsabend ●

Parramatta Eels v Brisbane Broncos (NRL) ●

Run Larapinta ●

Wide Open Space ●

Thailand Grand Festival ●

## MAI

50KM Feast ●

Nightcliff Seabreeze Festival ●

Mataranka Never Never Festival ●

Taste of Kakadu ●

BASSINTHEGRASS Music Festival ●

Uluru Camel Cup ●

Kamfari ●

Pine Creek Goldrush Festival ●

Darwin Fringe Festival ●

Dark Skies Festival ●

Alice Springs Cup ●

Darwin Fringe Festival ●

Gold Coast Suns v Hawthorn Hawks (AFL) ●

## JUNI

Muff Festival ●

Barunga Festival ●

Tatts Finke Desert Race ●

Brunette Races ●

Alice Springs Beanie Festival ●

Greek Glenti ●

Darwin Triple Crown ●

Yugul Mangi Festival ●

Melbourne Demons v Brisbane Lions (AFL) ●

## JULI

Territory TAG ●

Darwin Fringe Festival ●

Great Northern Darwin Cup Carnival ●

Desert Harmony Festival ●



Henley-on-Todd Regatta, Alice Springs



Mindil Beach Sunset Market



Darwin Street Art Festival



Parrtjima - A Festival in Light, Alice Springs



Million Dollar Fish, Top End Region

Garma Festival	●
Top End Gran Fondo	●
<b>AUGUST</b>	
Great Northern Darwin Cup	●
Desert Harmony Festival	●
Garma Festival	●
Darwin Festival	●
Telstra National Aboriginal and Torres Strait Islander Art Awards	●
Darwin Aboriginal Art Fair	●
The Rotary Henley on Todd Regatta	●
Redback MTB event	●
Freedom TAG Festival	●
National Indigenous Music Awards	●
National Indigenous Fashion Awards	●
NT PGA	●
Chariots of Thunder Sprintcar Series	●
National Road Transport Hall of Fame Reunion	●
NT Writers Festival	●

<b>SEPTEMBER</b>	
Darwin Lions Beer Can Regatta	●
Red CentreNATS	●
Desert Song Festival	●
Katherine Bird Festival	●
Olive Pink Opera	●
Numburindi Festival	●
Darwin International Film Festival	●
Alice Springs Desert Festival	●
Kakadu Bird Week	●
Darwin Street Art Festival	●
Bush Bands Bash	●
Nitmiluk Festival	●
Desert Mob	●
<b>OKTOBER</b>	
Kakadu Bird Week	●
Alice Springs Desert Festival	●
Mindil Beach Sunset Market: Letzter Abend	●
Million Dollar Fish Wettbewerbsbeginn	●●●●

Hottest 7's	●
Mango Madness Festival	●
<b>NOVEMBER</b>	
Million Dollar Fish	●●●●
Darwin International Laksa Festival	●
<b>DEZEMBER</b>	
Million Dollar Fish	●●●●
Carols by Candlelight	●●

- Darwin-Region
- Kakadu
- Arnhem Land
- Katherine-Region
- Barkly-Region
- Alice Springs-Region
- Uluru
- Gesamtes Territory

Für tagesaktuelle Informationen besuchen Sie [northernterritory.com/de/de/events](http://northernterritory.com/de/de/events)

Haftungsausschluss: Tourism NT stellt Einträge von Events, Festivals und Produkten zur Verfügung, um Veranstaltern und Endkunden die direkte Kommunikation und Buchung von Produkten und Dienstleistungen zu erleichtern. Tourism NT unterstützt, zertifiziert oder garantiert nicht die Qualität der Produkte und Dienstleistungen, die von Dritten oder ihren Vertretern angeboten werden. Sie müssen sich ein eigenes Bild von der Zuverlässigkeit der Informationen, der Bedingungen und Rechtmäßigkeit der angebotenen Dienstleistungen und Produkte machen. Tourism NT übernimmt keinerlei gesetzliche Haftung in Bezug auf jegliche Einträge, verlinkte Websites oder getätigte Buchungen.



*Different in every sense*

[northernterritory.com/de](http://northernterritory.com/de)

Mindil Beach Sonnenuntergang,  
Darwin